



Secretaria de Meio Ambiente e Desenvolvimento Sustentável - SEMAD  
Centro de Informações Meteorológicas e Hidrológicas do Estado de Goiás - CIMEHGO  
Sala de Situação de Monitoramento de Riscos e Desastres Naturais

Boletim nº: 0005

Elaborado na data: 05/01/2023

Previsão para data: 06/01/2023

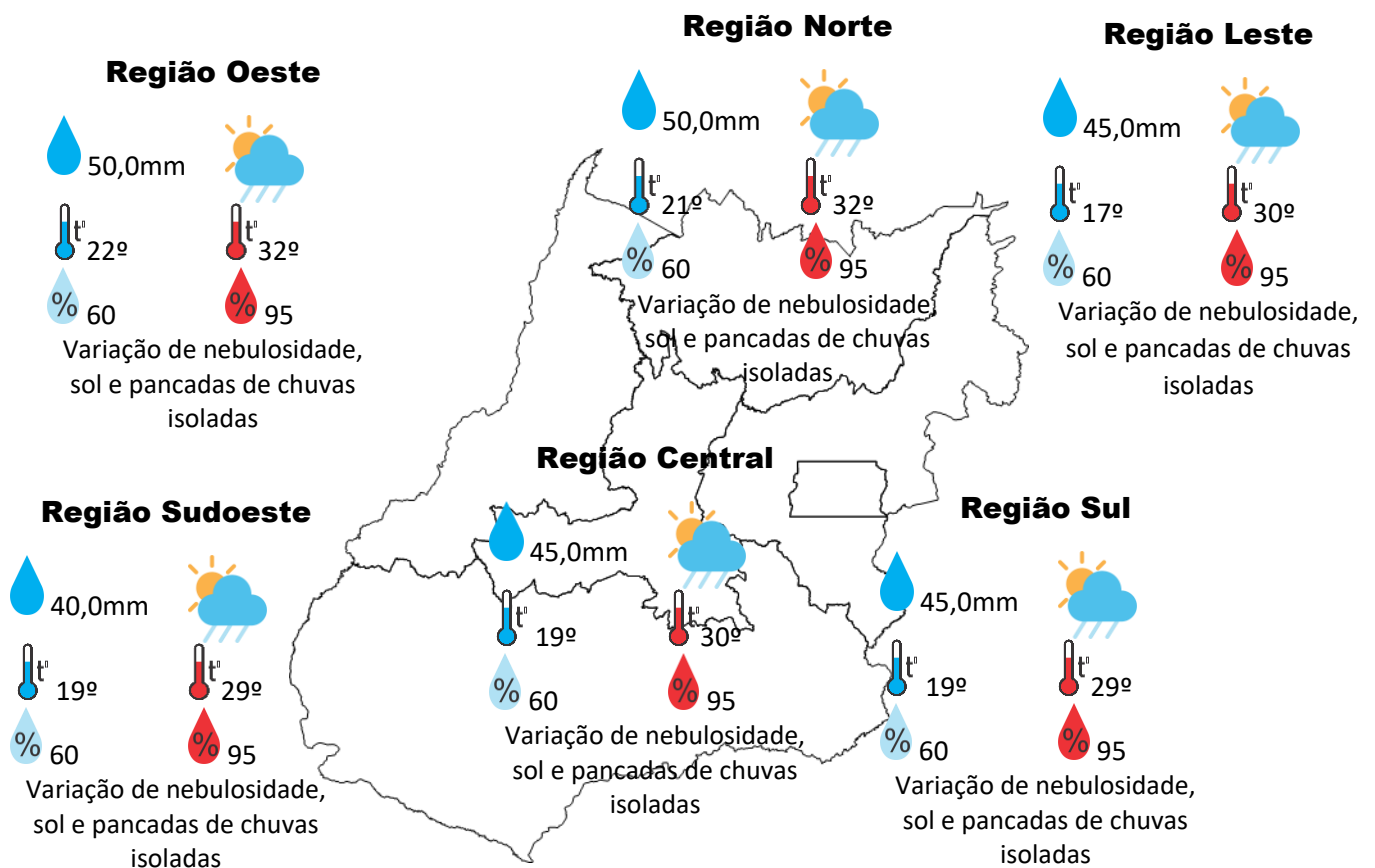
### Informações do Tempo para o Estado

**Sexta-feira** a formação de um corredor de umidade vai favorecer a formação de áreas de instabilidade em várias regiões de Goiás, com isso as pancadas de chuvas isoladas que podem vir volumosas, acompanhadas de rajadas de vento e raios.

**Capital:** Variação de nebulosidade, sol e pancadas de chuvas, temperatura máxima podendo chegar aos 28°C e umidade relativa do ar variando entre 60% a 95%, o nascer do sol será às 05:50hs e o pôr do sol às 18:52hs.

**Alerta:** Para o risco potencial para formação de tempestades em várias regiões do Estado.

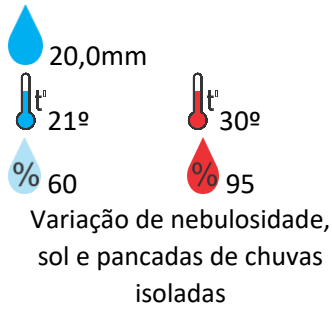
**Prognóstico para o Estado neste final de semana:** Um corredor de umidade provoca o aumento de nebulosidade o que vai influenciar as condições do tempo em nosso Estado, com isso teremos pancadas de chuvas isoladas que podem vir acompanhadas de rajadas de vento e raios.



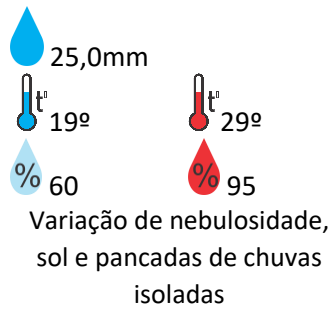


## Previsão para alguns municípios:

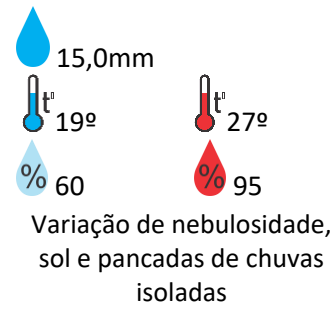
### Porangatu



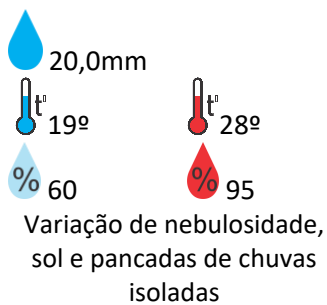
### Catalão



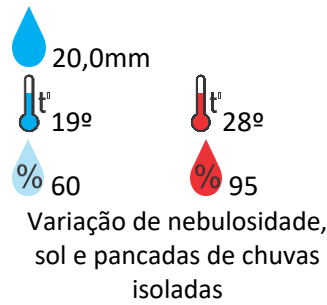
### Jataí



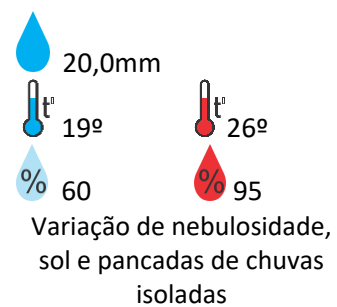
### Rio Verde



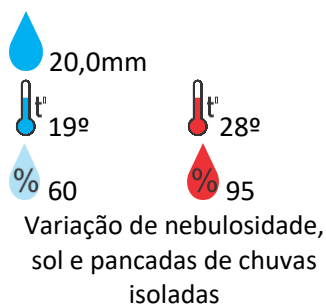
### Luziânia



### Anápolis



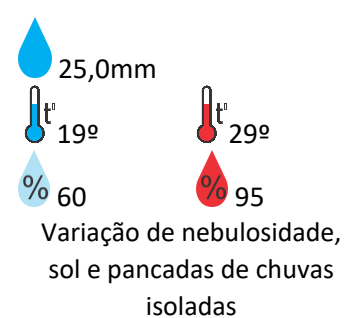
### Goiânia



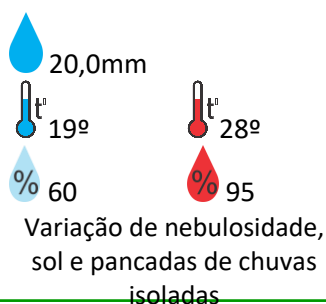
### Itumbiara



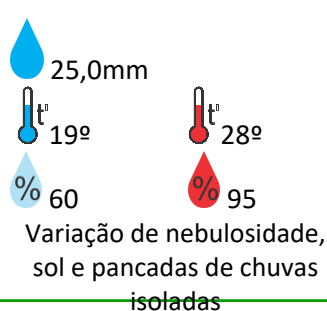
### Ouvidor



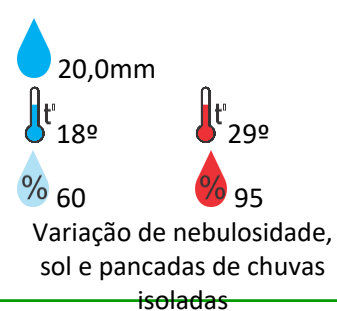
### Goiandira



### Três Ranchos



### Cumari



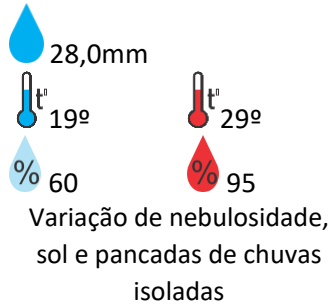
**Secretaria de Estado de Meio Ambiente e Desenvolvimento Sustentável - SEMAD**

11ª avenida, N° 1.272, Setor Leste Universitário - CEP: 74.605-060 - Goiânia/GO - fone: (62) 3265-1392 – 3265-1361

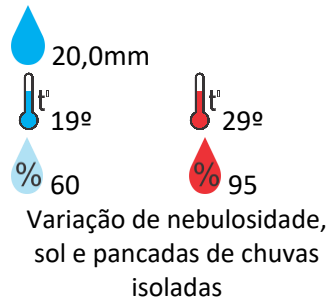
Visite: <https://www.meioambiente.go.gov.br/cimehgo> ou <https://www.cimehgo.meioambiente.go.gov.br/>



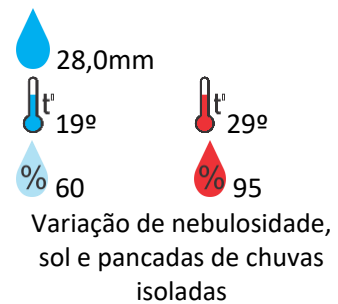
### Anhanguera



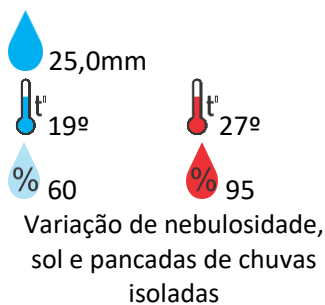
### Ipameri



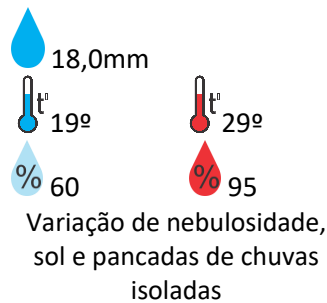
### Nova Aurora



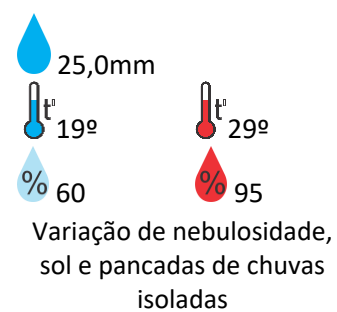
### Cristalina



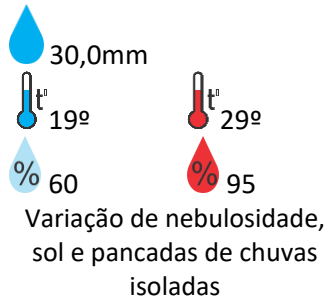
### Santa Helena



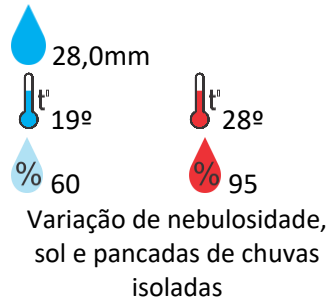
### Ceres



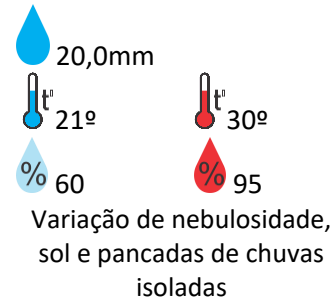
### Goianésia



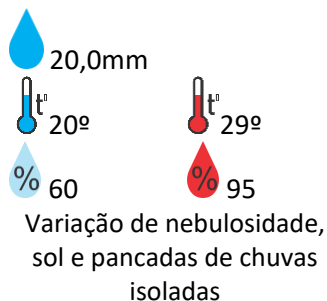
### Davinópolis



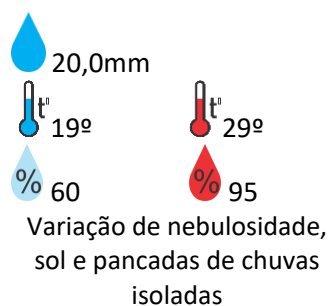
### Rubiataba



### Flores de Goiás



### Águas Lindas



### Nova Crixas



**OBS:** As informações contidas nesse boletim do tempo levam em consideração dados das variáveis meteorológicas previstas por modelos meteorológicos e análise de imagens de satélite do dia 05/01/2023 às 09:00 horas